

Výškový systém Bpv

Souřadnicový systém S-JTSK

Číslo změny:	Obsah změny:	Datum změny:
01	Zpracování připomínek	10/2021
02	-	-
03	-	-

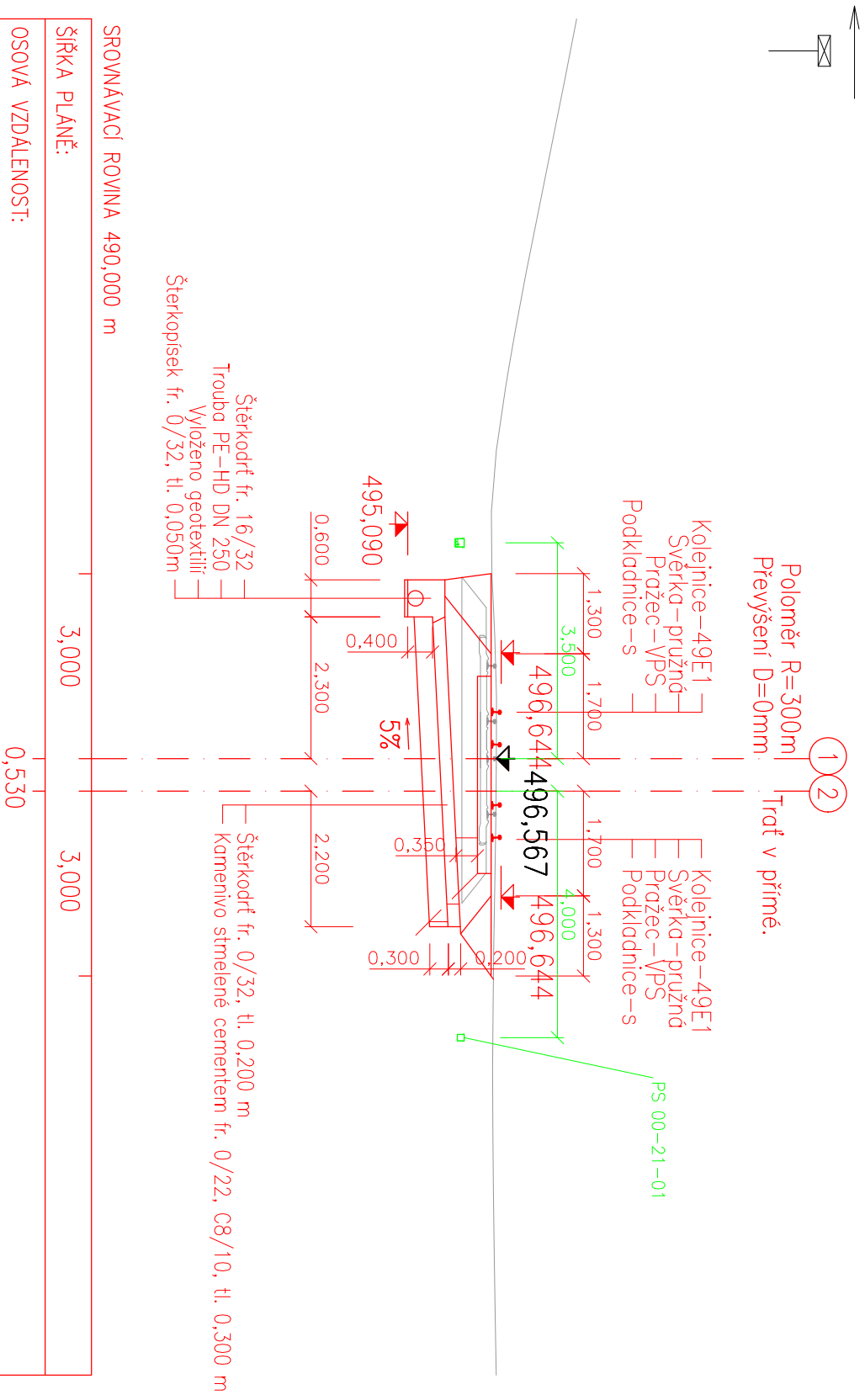
Generální projektant: TÝM/SAGASTA – Tanvald – Kořenov



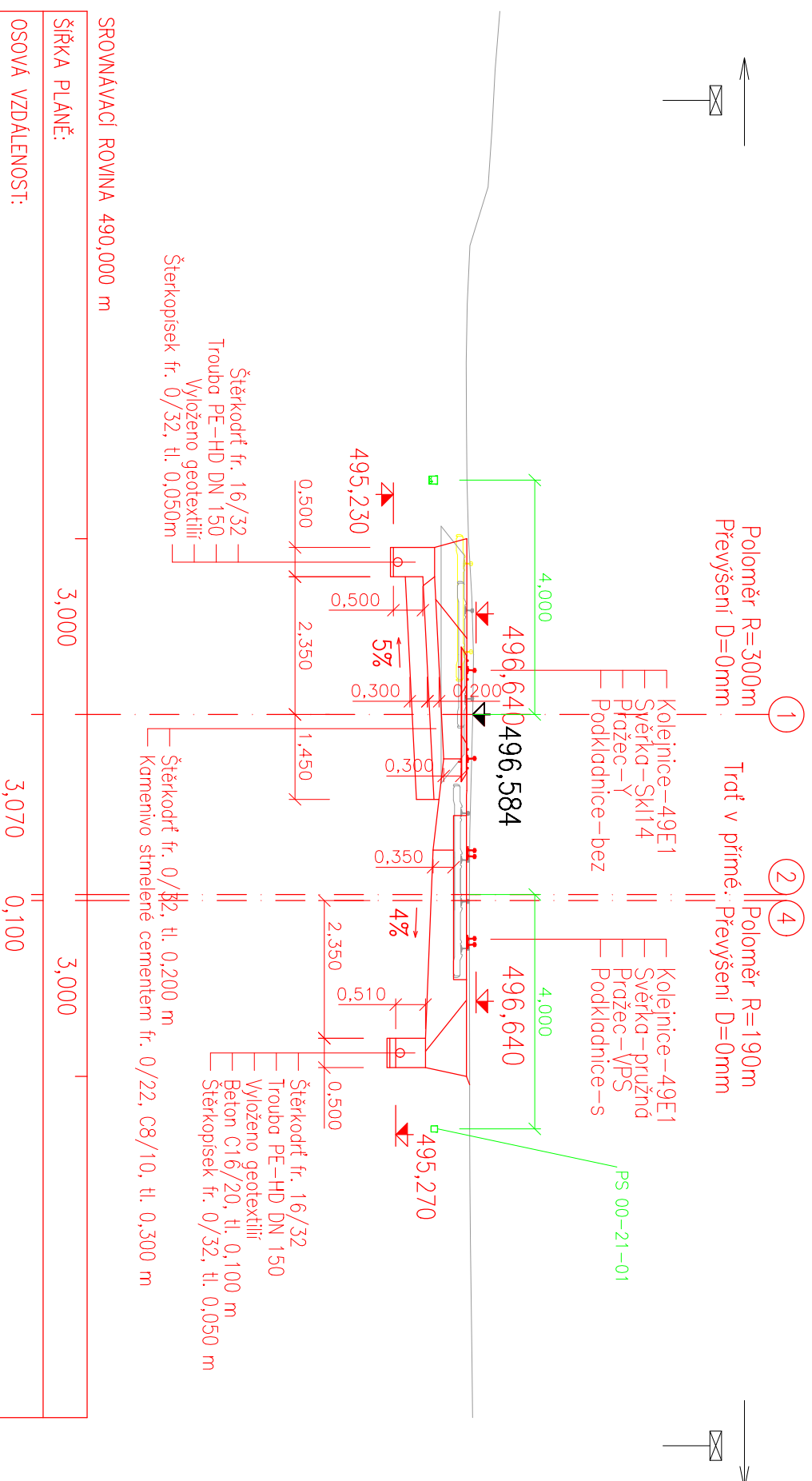
Zpracovatel dílčí části dokumentace:

Vypracoval: <i>Kovařík</i> Ing. Václav Kovařík	Zodp. projektant: <i>M. Rykl</i> Ing. Miroslav Rykl	Kontroloval: <i>Rentka</i> Ing. Jakub Rentka	
Kraj: Liberecký		Traťový úsek/Obec: 1671 Liberec – Harrachov st.hr.	
Investor: Správa železnic, státní organizace; Dlážděná 1003/7; 110 00 Praha 1			
Akce: Oprava trati v úseku Tanvald – Kořenov			
SO 02-10-01 Dopravna Desná, železniční svršek SO 02-11-01 Dopravna Desná, železniční spodek			Formát: A4 Datum: 11/2021 Účel: DSP+PDPS Č. zakázky: 64020136
Obsah dokumentace: PŘÍČNÉ ŘEZY			Změna: Č. kopie: Měřítko: 1:100 Část dokumentace: E.1.1.2 Č. přílohy: .04

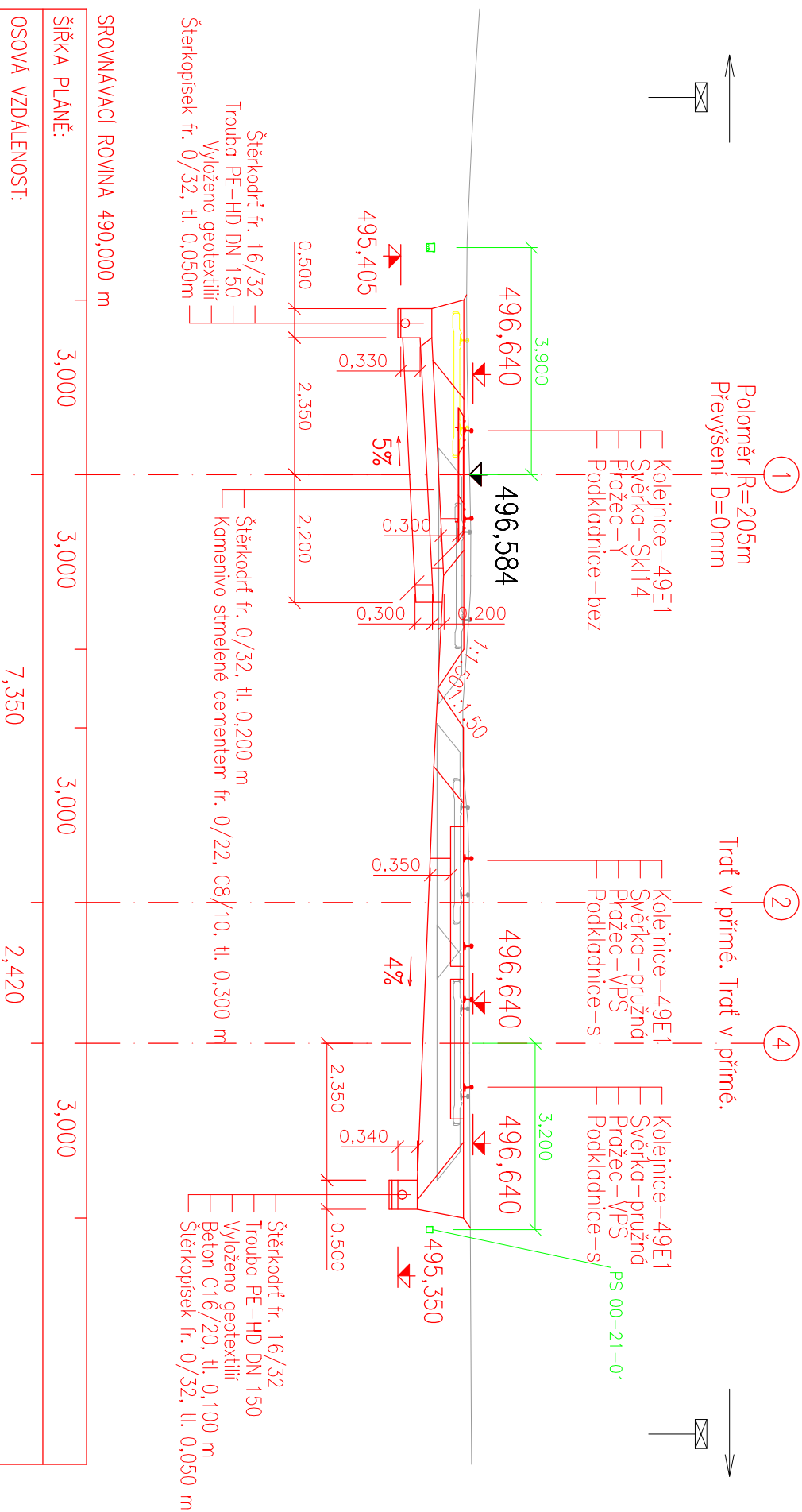
Trat: Tanvald – Kořenov
Staniční: 28.675 km



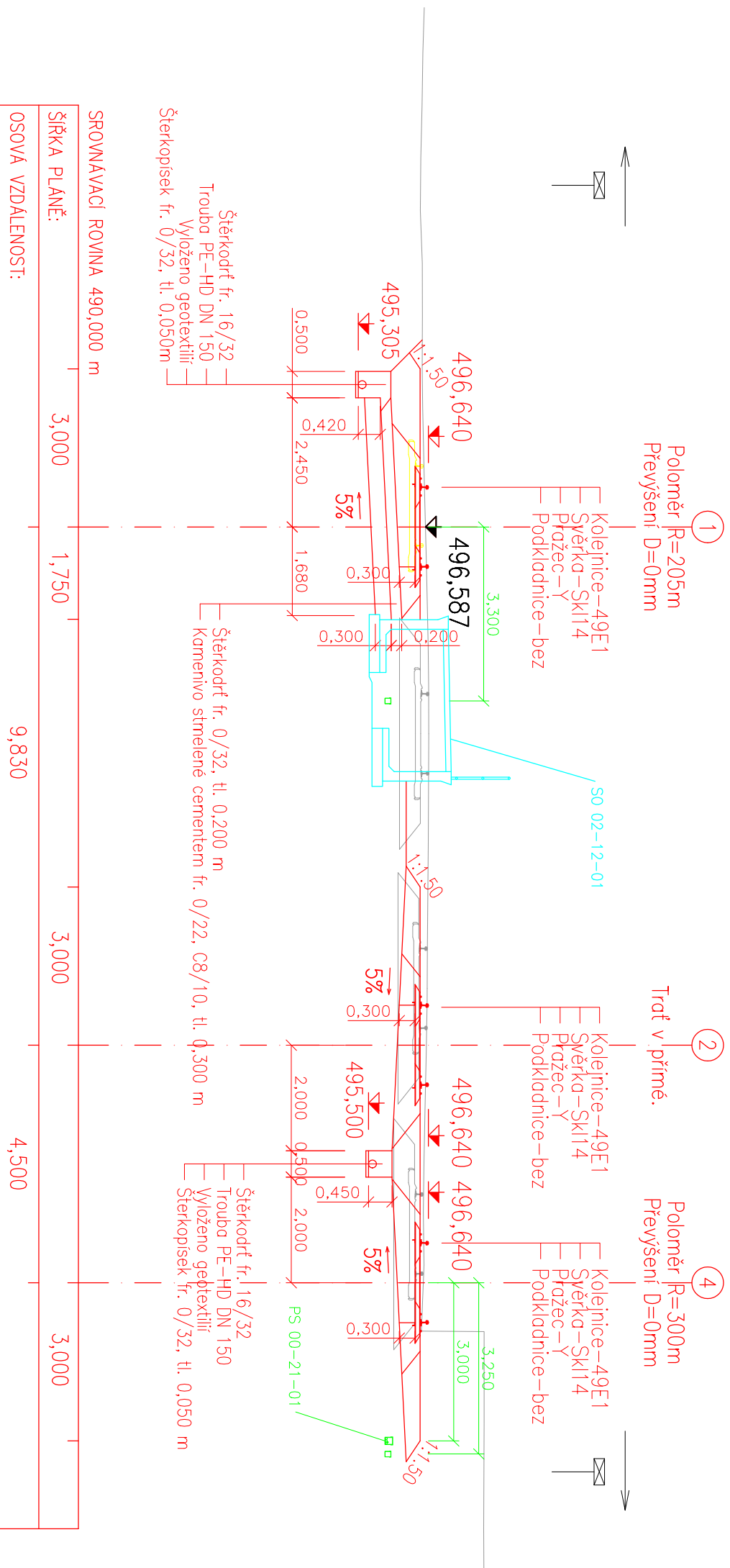
Trat: Tanvald – Kořenov
Staniční: 28.700 km



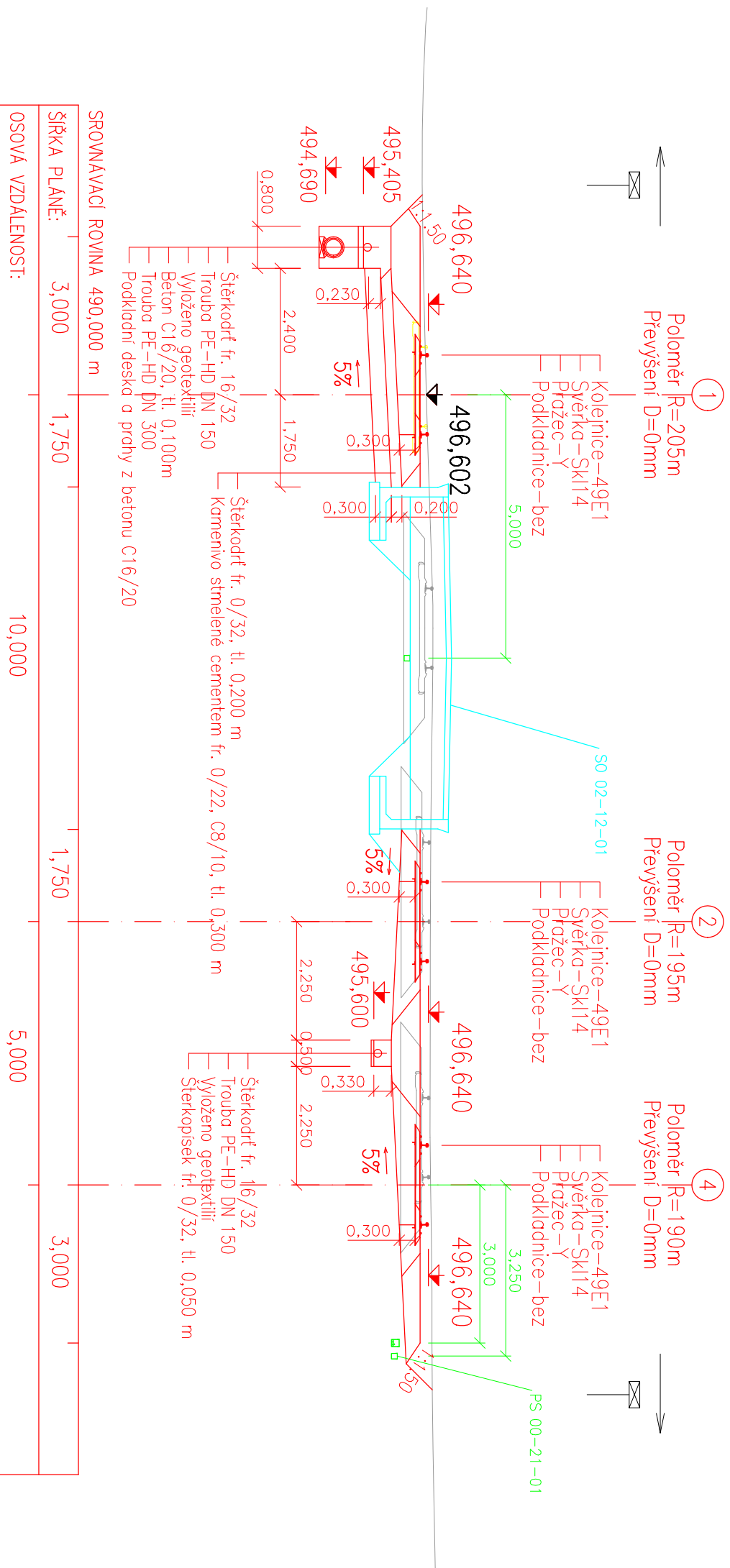
Trať: Tanvald – Kořenov Staničení: 28.725 km



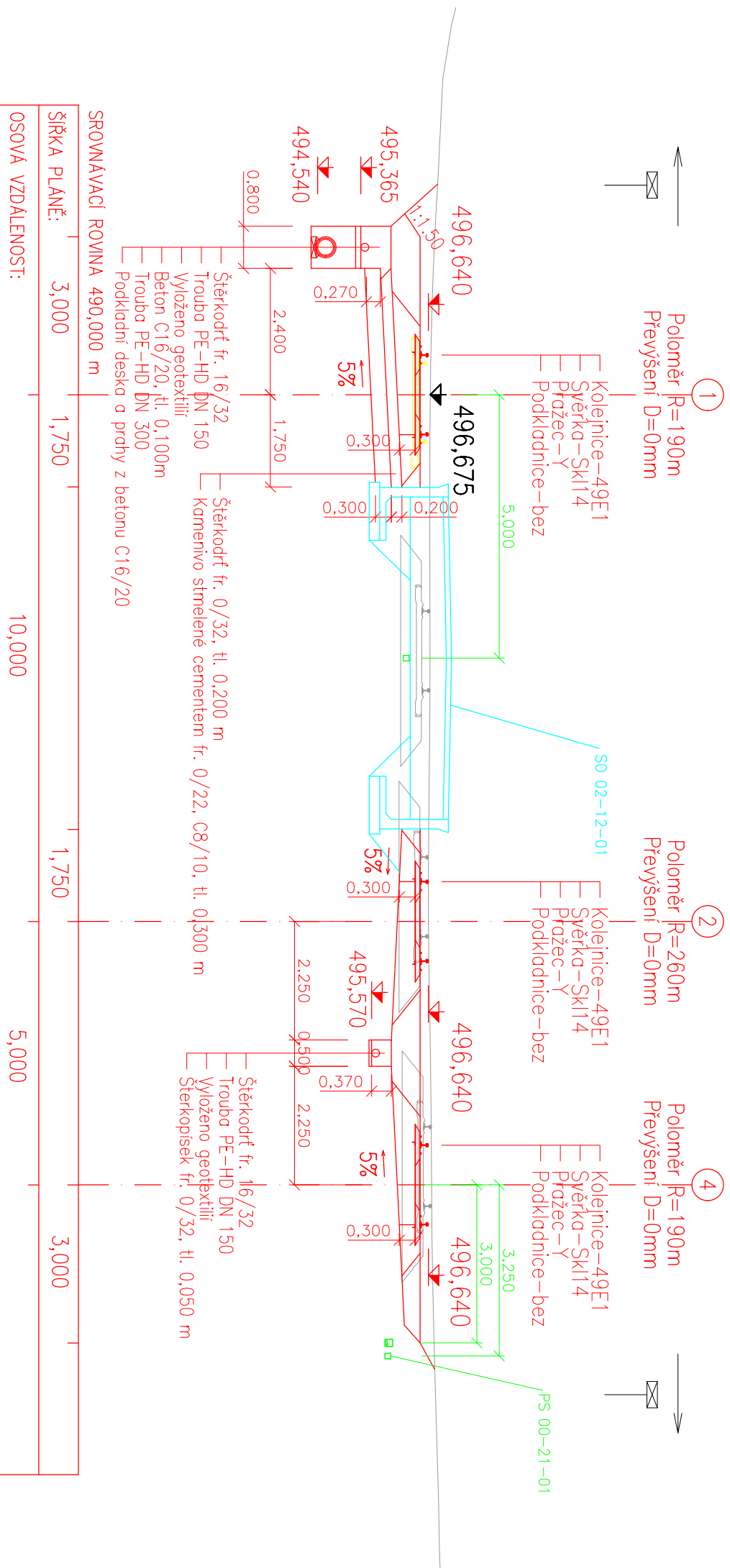
Trat: Tanvald – Kořenov
Staniční: 28.750 km



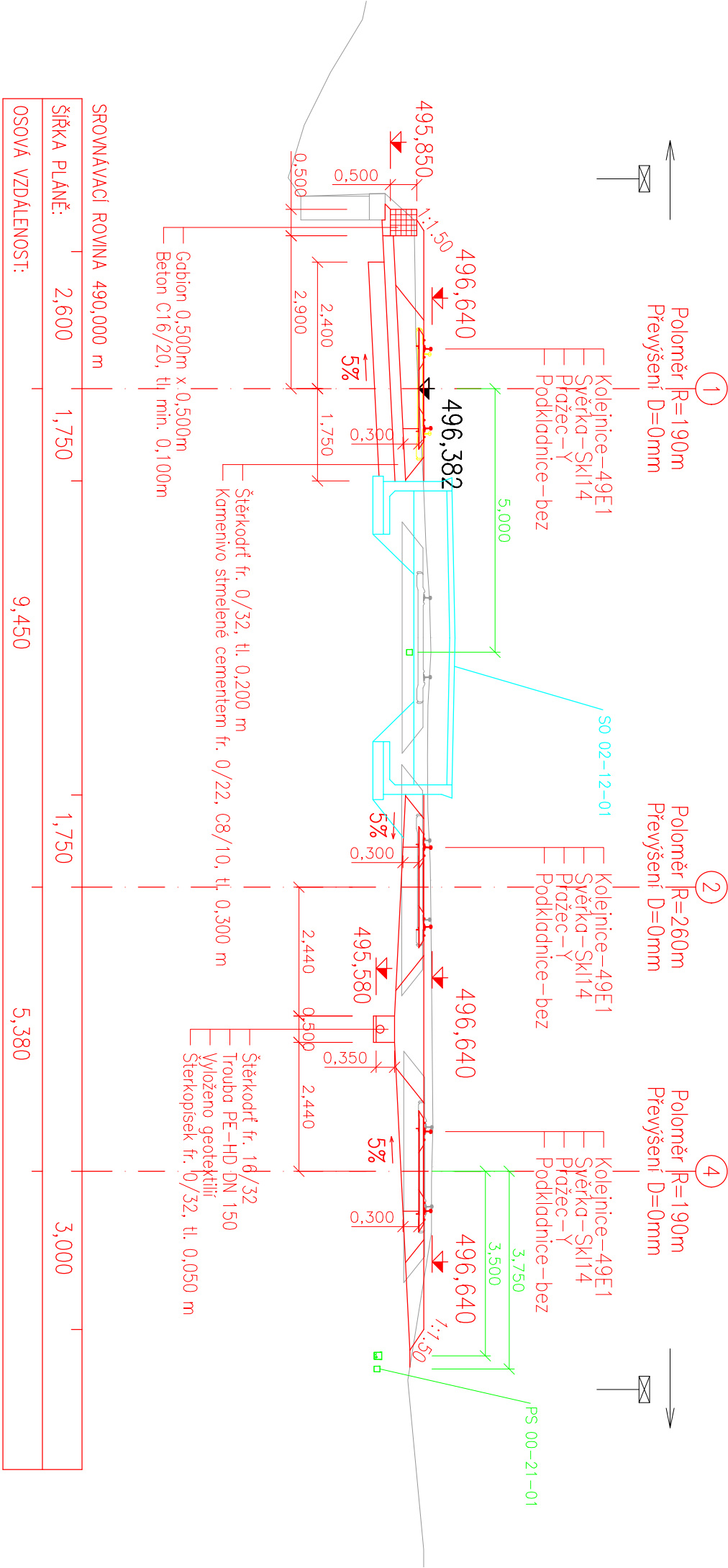
Trat: Tanvald – Kořenov
Staniční: 28.800 km



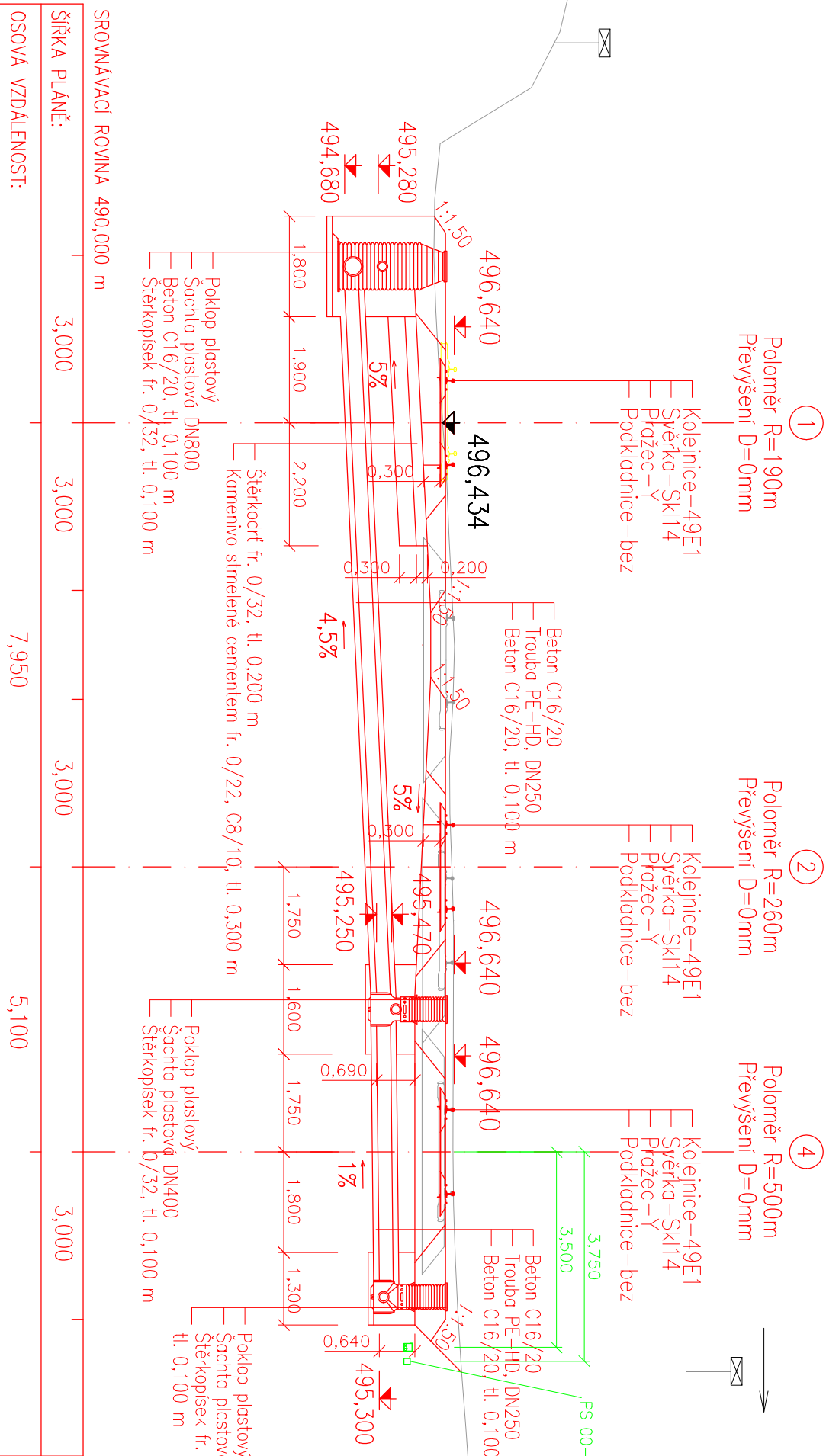
Trat: Tanvald – Kořenov
Staniční: 28.850 km



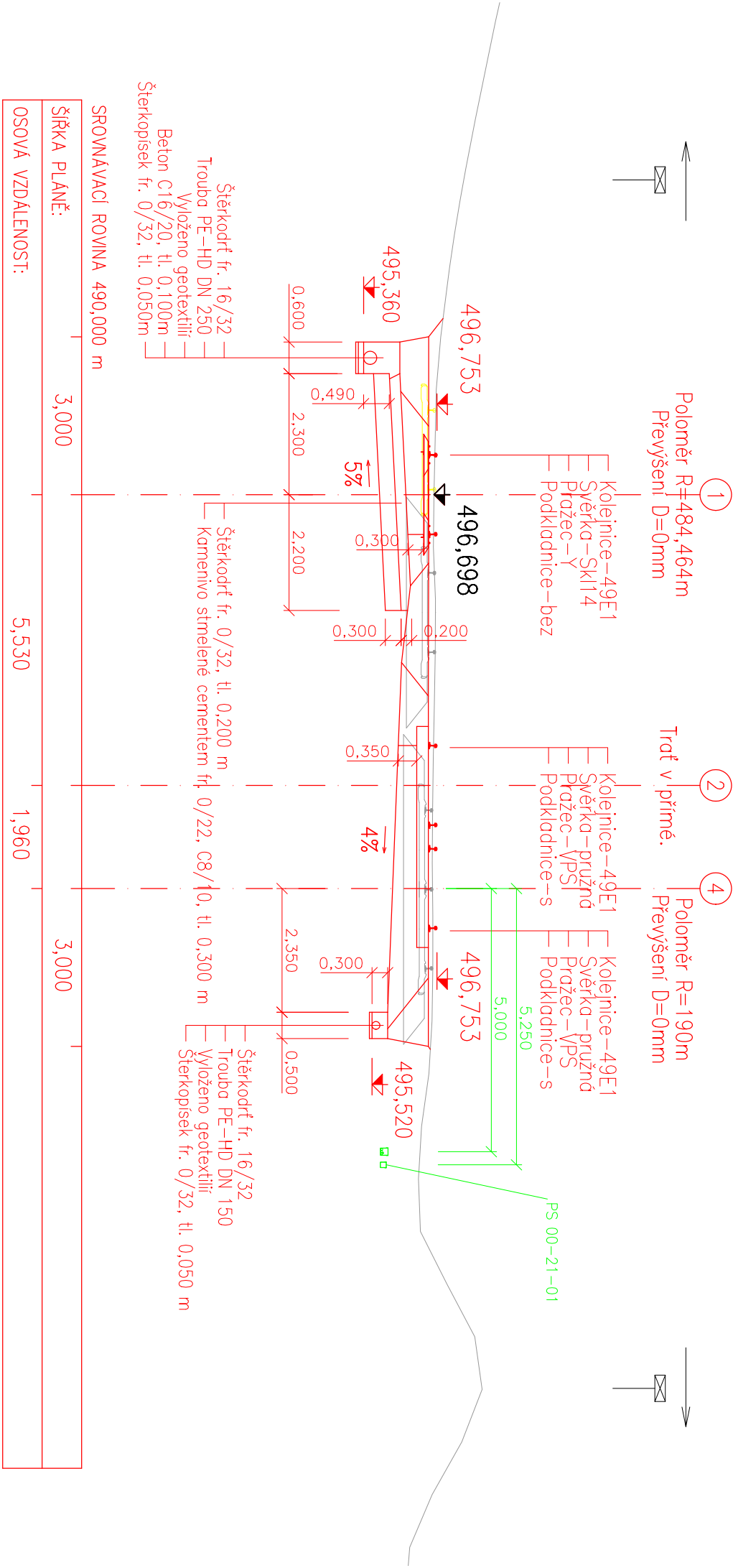
Trať: Tanvald – Kořenov Staničení: 28.875 km



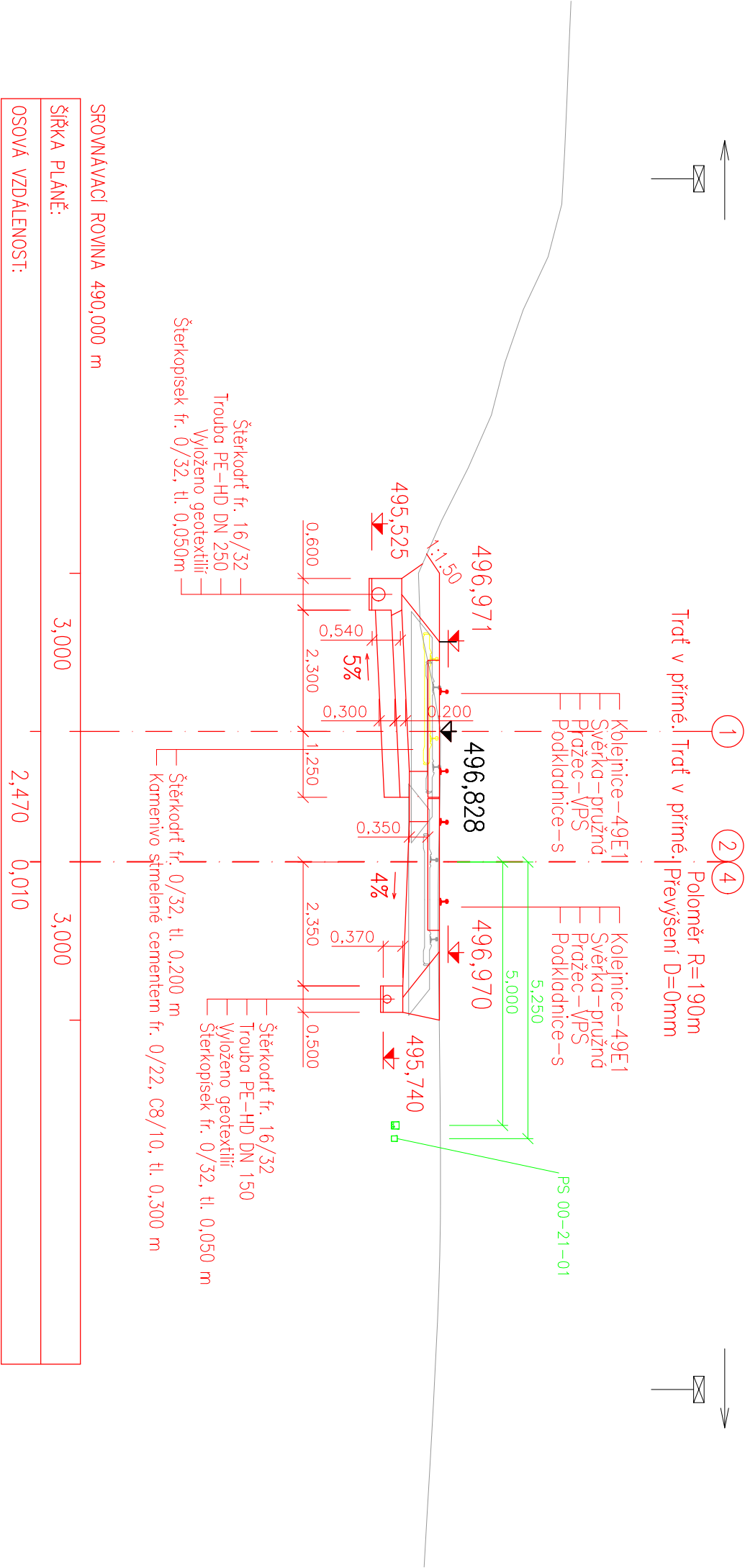
Staniční: 28.900 km



Trat: Tanvald – Kořenov
Staničení: 28.925 km



Trať: Tanvald – Kořenov Staničení: 28.950 km



SROVNÁVACÍ ROVINA 490,000 m

ŠÍŘKA PLÁNĚ:

OSOVÁ VZDÁLENOST:

3,000

3,000

2,470

0,010

Trat: Tanvald – Kořenov
Staniční: 28.975 km

